










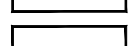


Sector 1

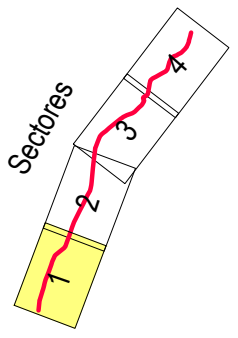


ESCALA GRÁFICA
Esc. 1:5000

-  22,0 Altimetria (m)
-  Rede hidrográfica
-  Estrada nacional EN 14
-  Edifício habitacional
-  Edifício não habitacional
-  Edifício Hospitalar
-  Edifício Escolar
-  Pontos de validação do modelo

Distribuição do parâmetro L_{den}

-  55 dB(A)
-  60 dB(A)
-  65 dB(A)
-  70 dB(A)

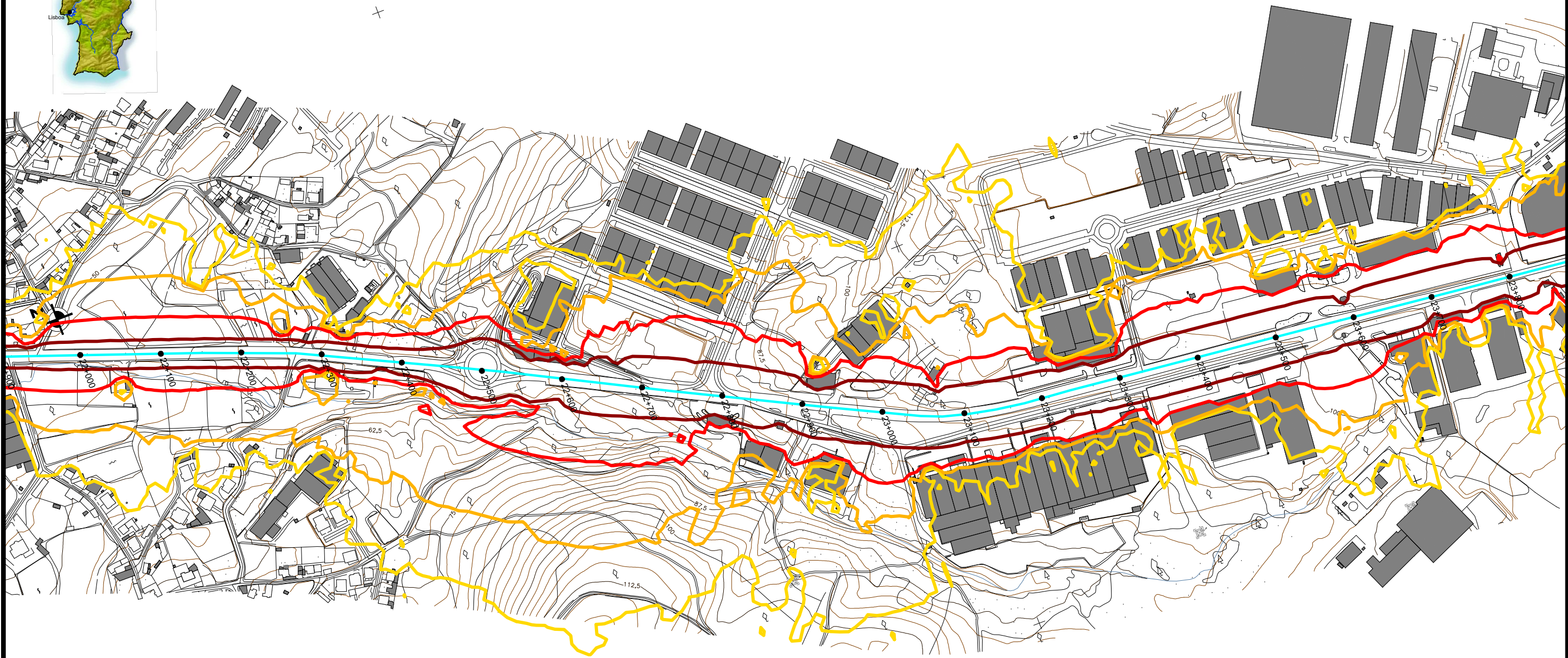


Método de cálculo adoptado: NMPB - Routes - 96
(SETRA-CERTU-LCPC-CSTB)

Ano a que se reporta os resultados: 2011

Altura do cálculo: 4m

Figura 3B
(Sector 1)
Plano de Acção
Troço EN 14 – Limite Braga / Porto / Famalicão
Distribuição do parâmetro L_{den}
(com medidas de minimização)



Sector 2

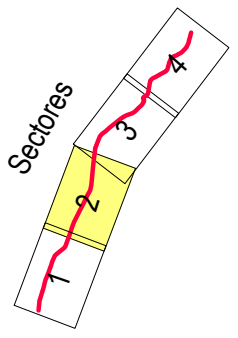


ESCALA GRÁFICA
Esc. 1:5000

- 22.0 Altimetria (m)
- Rede hidrográfica
- Estrada nacional EN 14
- Edifício habitacional
- Edifício não habitacional
- Edifício Hospitalar
- Edifício Escolar
- Pontos de validação do modelo

Distribuição do parâmetro L_{den}

- 55 dB(A)
- 60 dB(A)
- 65 dB(A)
- 70 dB(A)



Método de cálculo adoptado: NMPB - Routes - 96
(SETRA-CERTU-LCPC-CSTB)

Ano a que se reporta os resultados: 2011

Altura do cálculo: 4m

Figura 3B
(Sector 2)
Plano de Acção
Troço EN 14 – Limite Braga / Porto / Famalicão
Distribuição do parâmetro L_{den}
(com medidas de minimização)

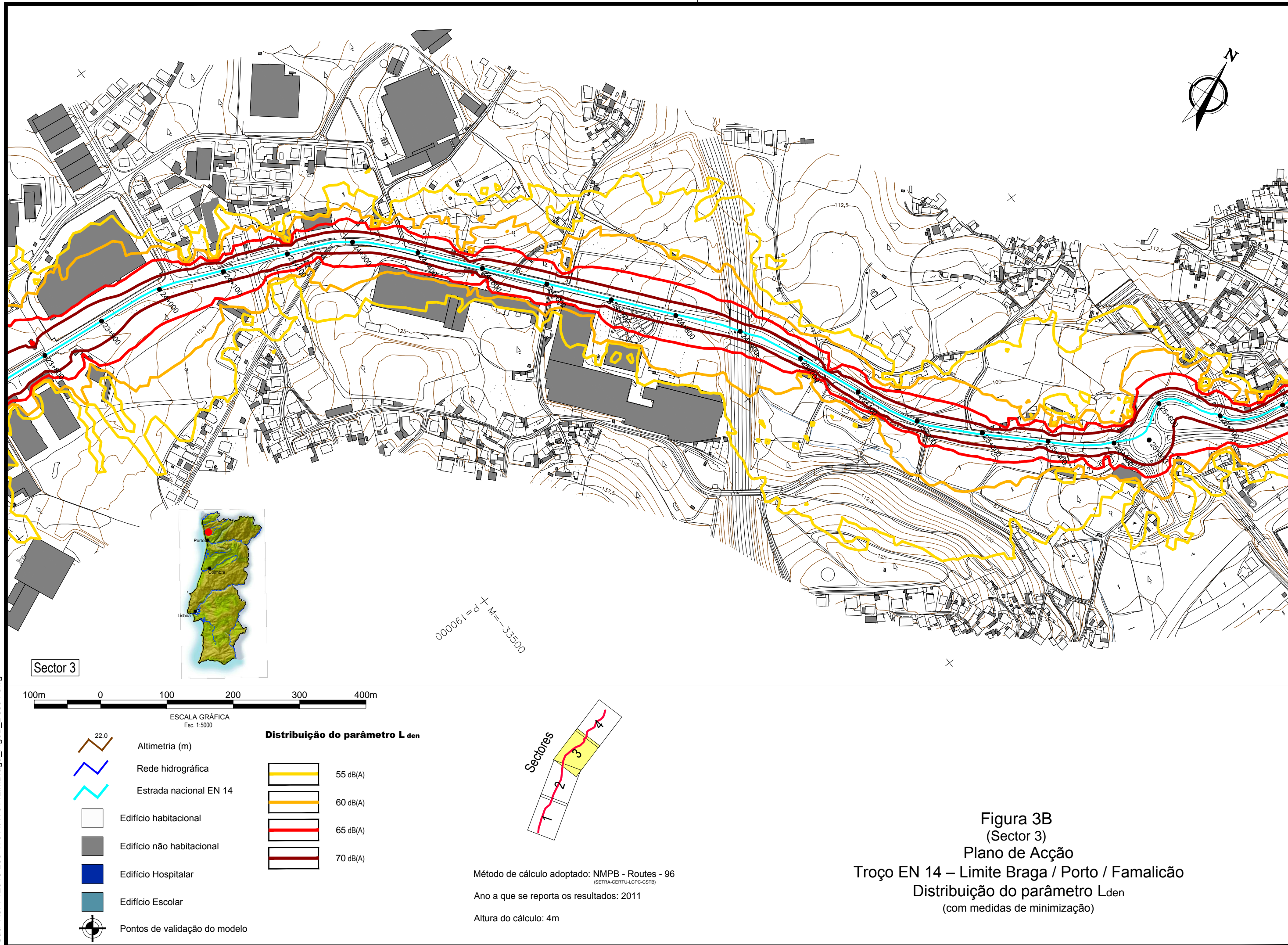
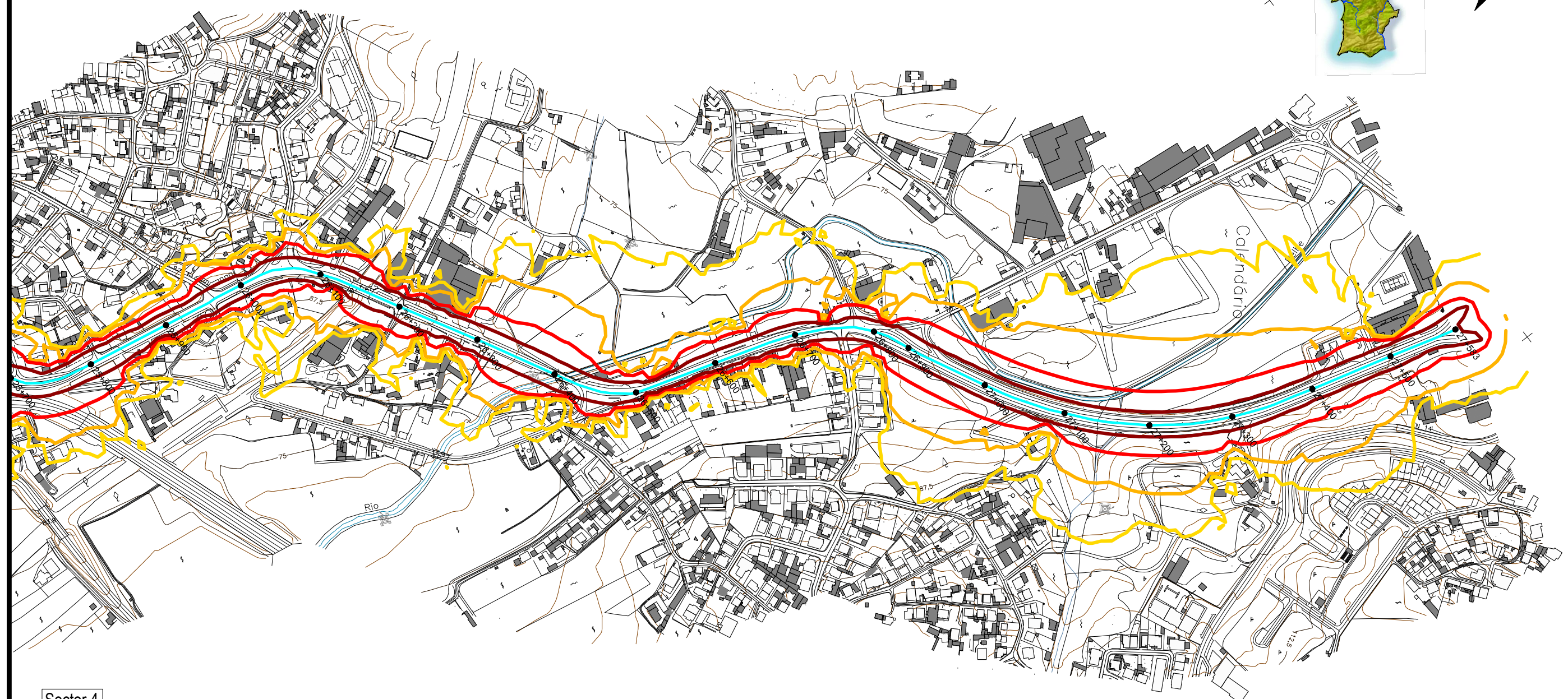



Figura 3B
(Sector 3)
Plano de Acção
Troço EN 14 – Limite Braga / Porto / Famalicão
Distribuição do parâmetro L_{den}
(com medidas de minimização)



Sector 4

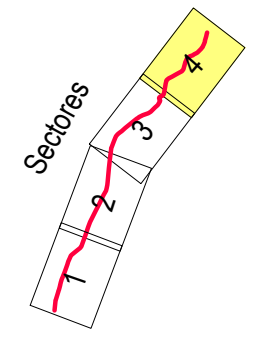


ESCALA GRÁFICA
Esc. 1:5000

- 22.0 Altimetria (m)
- Rede hidrográfica
- Estrada nacional EN 14
- Edifício habitacional
- Edifício não habitacional
- Edifício Hospitalar
- Edifício Escolar
- Pontos de validação do modelo

Distribuição do parâmetro L_{den}

- 55 dB(A)
- 60 dB(A)
- 65 dB(A)
- 70 dB(A)



Método de cálculo adoptado: NMPB - Routes - 96
(SETRA-CERTU-LCPC-CSTB)
Ano a que se reporta os resultados: 2011
Altura do cálculo: 4m

Figura 3B
(Sector 4)
Plano de Acção
Troço EN 14 – Limite Braga / Porto / Famalicão
Distribuição do parâmetro L_{den}
(com medidas de minimização)